



**КОМИТЕТ ИМУЩЕСТВЕННЫХ ОТНОШЕНИЙ
АДМИНИСТРАЦИИ ПЕРМСКОГО МУНИЦИПАЛЬНОГО РАЙОНА**

РАСПОРЯЖЕНИЕ

17.05.2022

№ 1891

**Об установлении публичного
сервитута на часть земельного
участка**

В соответствии со ст. 23, гл. V.7 Земельного кодекса Российской Федерации, Федеральным законом от 25.10.2001 № 137-ФЗ «О введении в действие Земельного кодекса Российской Федерации», пп. 3.7.5 п. 3.7 разд. 3 Положения о комитете имущественных отношений администрации Пермского муниципального района, утвержденного решением Земского Собрания Пермского муниципального района Пермского края от 22.12.2016 № 178, на основании ходатайства открытого акционерного общества «Межрегиональная распределительная сетевая компания Урала» (ИНН 6671163413, ОГРН 1056604000970) (далее - ОАО «МРСК Урала») от 08.04.2022 № 3014:

1. Установить в интересах ОАО «МРСК Урала» публичный сервитут общей площадью 69 кв.м на часть земельного участка с кадастровым номером 59:32:3250001:3197, расположенный по адресу: Пермский край, Пермский район, Усть-Качкинское с/п, п. Объект КРП.

Цель: Для подключения (технологического присоединения) к сетям инженерно-технического обеспечения: «Строительство ВЛ 0,4 кВ с установкой ПУ для электроснабжения поселка Объект КРП (4500067126)».

Срок: 49 лет.

2. Утвердить границы публичного сервитута земельных участков, указанных в п. 1 настоящего распоряжения, согласно прилагаемой схеме расположения границ публичного сервитута.

3. Срок, в течение которого использование указанных в п. 1 настоящего распоряжения земельных участков в соответствии с их разрешенным использованием будет невозможно или существенно затруднено в связи с осуществлением сервитута – не позднее чем 3 (три) месяца после завершения строительства.

4. Порядок установления зон с особыми условиями использования территорий и содержание ограничений прав на земельные участки в границах таких зон установлен Постановлением Правительства РФ от 24.02.2009 № 160 «О порядке установления охранных зон объектов электросетевого хозяйства

и особых условий использования земельных участков, расположенных в границах таких зон».

5. Плата за публичный сервитут устанавливается в соответствии с Федеральным законом от 29.07.1998 № 135-ФЗ (ред. от 31.07.2020) «Об оценочной деятельности в Российской Федерации» и методическими рекомендациями, утверждёнными приказом Минэкономразвития России от 04.06.2019 № 321.

6. Комитету имущественных отношений администрации Пермского муниципального района в течение 5 рабочих дней со дня подписания настоящего распоряжения:

6.1. Направить настоящее распоряжение правообладателям земельных участков, указанных в п. 1 распоряжения;

6.2. Направить настоящее распоряжение в Управление Федеральной службы государственной регистрации, кадастра и картографии по Пермскому краю;

6.3. Направить настоящее распоряжение в ОАО «МРСК Урала», а также сведения о лицах, являющихся правообладателями земельных участков, сведения о лицах, подавших заявления об учете их прав (обременений прав) на земельные участки, способах связи с ними, копии документов, подтверждающих права указанных лиц на земельные участки;

6.4. Направить в администрацию Усть-Качкинского сельского поселения настоящее распоряжение для опубликования в порядке, установленном для официального опубликования (обнародования) муниципальных правовых актов уставом поселения.

7. Разместить настоящее распоряжение на сайте Пермского муниципального района www.permraion.ru.

8. Настоящее распоряжение вступает в силу со дня его подписания.

9. Контроль исполнения распоряжения оставляю за собой.

Председатель комитета



Д.В. Ракицкий

**Приложение
к распоряжению
комитета имущественных
отношений администрации
Пермского муниципального района
от 17.05.2022 № 1891**

Схема расположения границ публичного сервитута
Объект: Строительство ВЛ 0,4 кВ с установкой ПУ для электрооборудования поселка: Объект КРП (4500067126)
Местоположение: Пермский край, Пермский район, с.п. Култаевское, п. Объект КРП
(площадь земель в части части земельного участка, кв.м: 69)




Каталог координат (Система координат МСК 59, зона 2)





Обозначение характерных точек границы	Координаты, м		Метод определения координат характерной точки	М, и
	X	Y		
1	506731,54	2212370,77	Геодезический метод	5
2	506703,56	2212383,32	Геодезический метод	0,1
3	506701,92	2212379,67	Геодезический метод	0,1
4	506728,9	2212367,12	Геодезический метод	0,1
1	506731,54	2212370,77	Геодезический метод	0,1
1	690779,45	2255701,35	Геодезический метод	0,1
Площадь, кв.м.				69

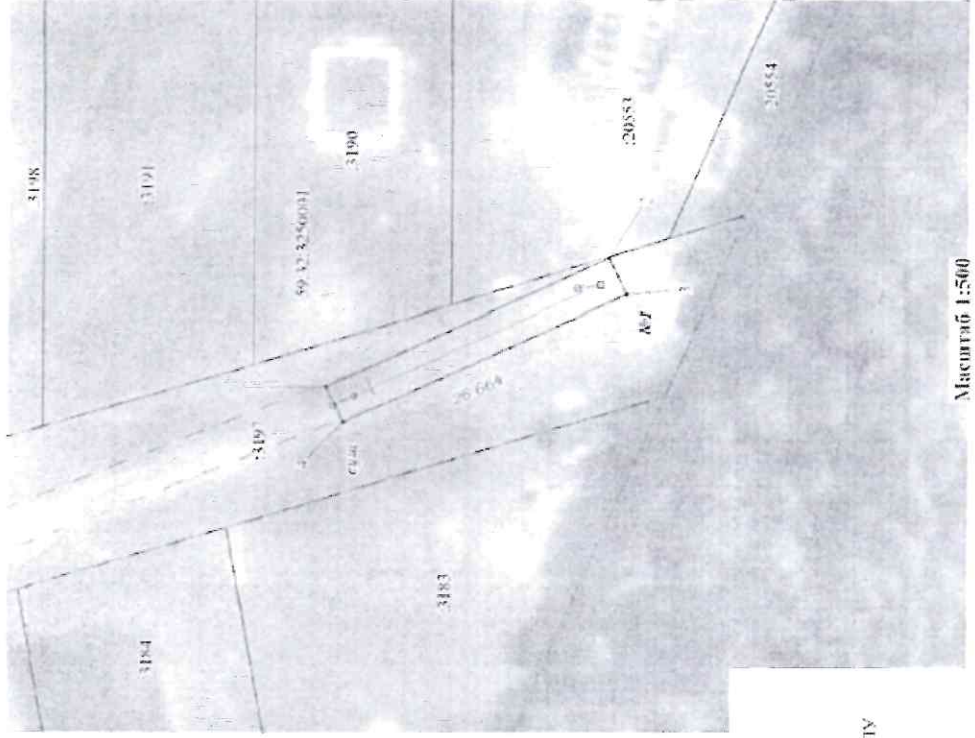
Описание границ смежных земельных пользователей

Описание границы	Смежный землепользователь (при наличии кадастровый номер земельного участка)	Площадь обременения, кв.м
от точки 1 до точки 1	89:32:3250001:3197	69
Итого		69

Условные обозначения

-  -предельная граница публичного сервитута
-  89:32:3250001 -кадастровый номер квартала
-  22 -территория кадастрового квартала

-  -территория и номер земельного участка, сведения о котором внесены в ЕГРН
-  -водуевая линия электропередачи. Строительство ВЛ 0,4 кВ с установкой ПУ для электрооборудования поселка Объект КРП (4500067126)
-  - обозначение характерной точки предельной границы публичного сервитута
-  №3 - обозначение и номер оверы ЛЭП



Масштаб 1:500

